Traitement BCAE7/PLU
Exploitant 1
Commune de Louargat

Situation de la commune sur Le Bassin Versant « Vallée du Léguer »

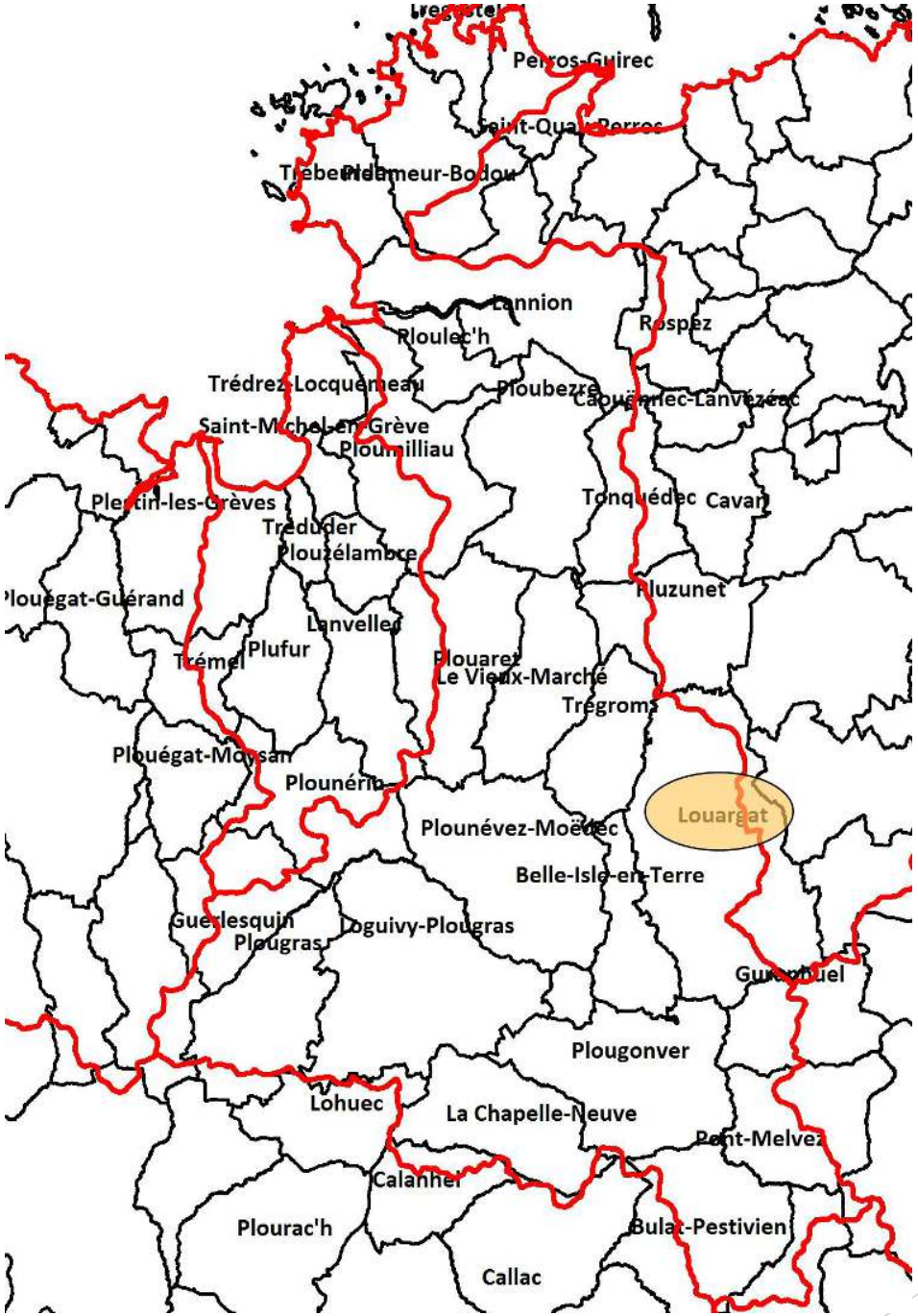

Travaux effectué dans le cadre de BREIZH BOCAGE sur la commune de Louargat

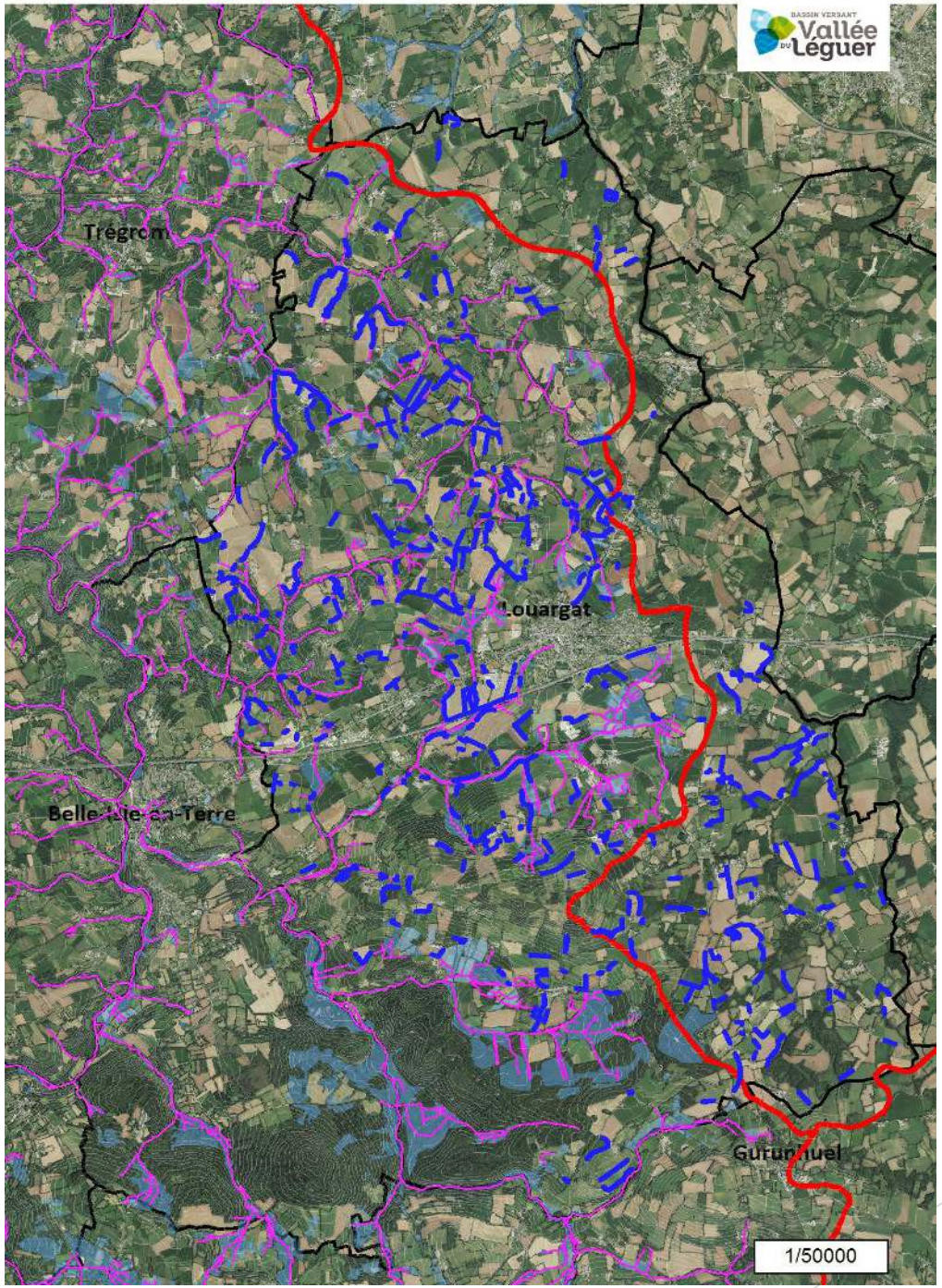

Demande d’arasement de l’exploitant, d’un talus planté d’arbres, effectuée à la mairie de Louargat dans le cadre du PLU

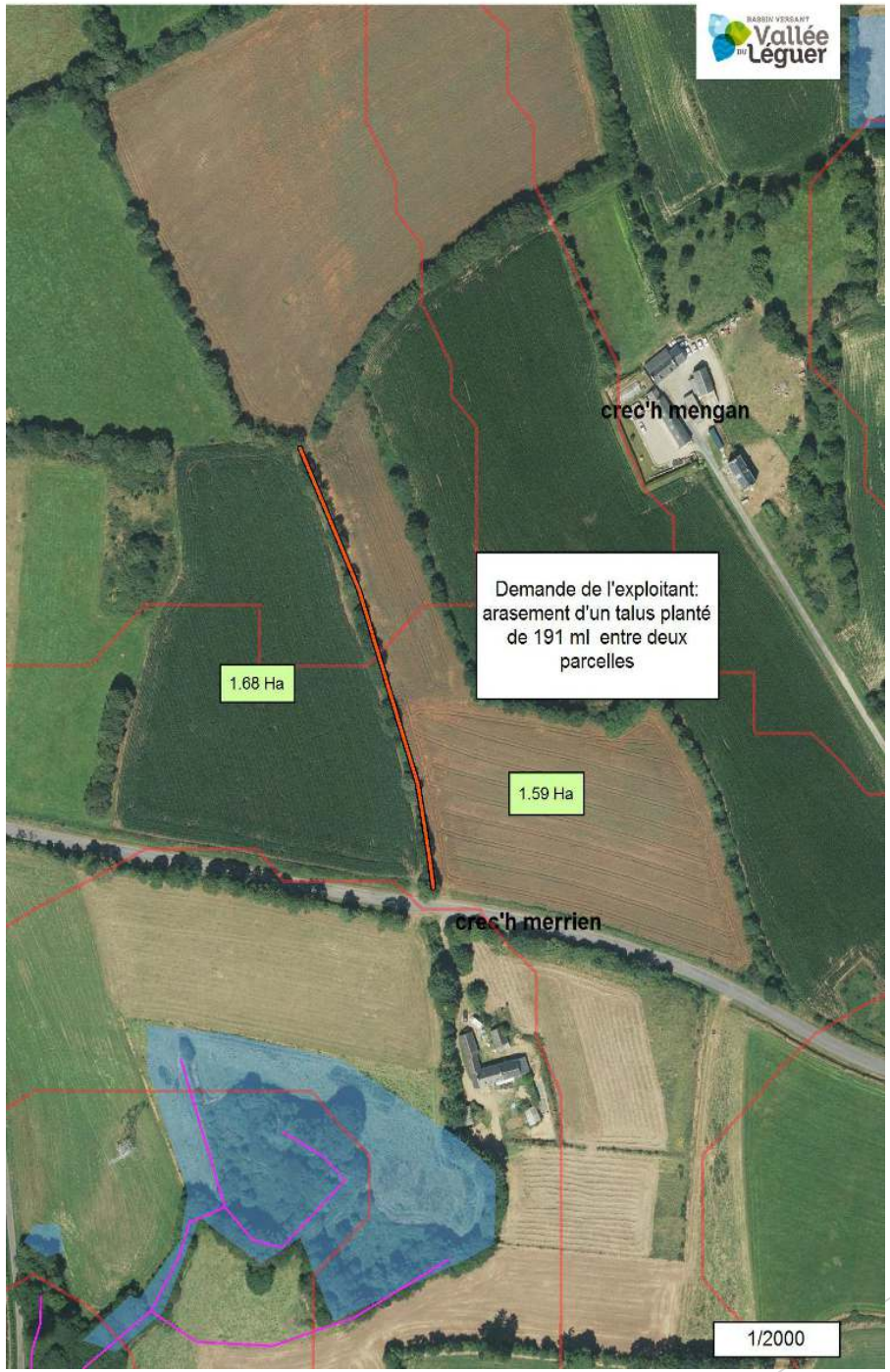

Préparation de la visite de terrain:
- Carte du parcellaire, avec la topographie, l'hydrographie et les zones humides (vérifier zonage Natura 2000, monuments historiques, zones classées…..).

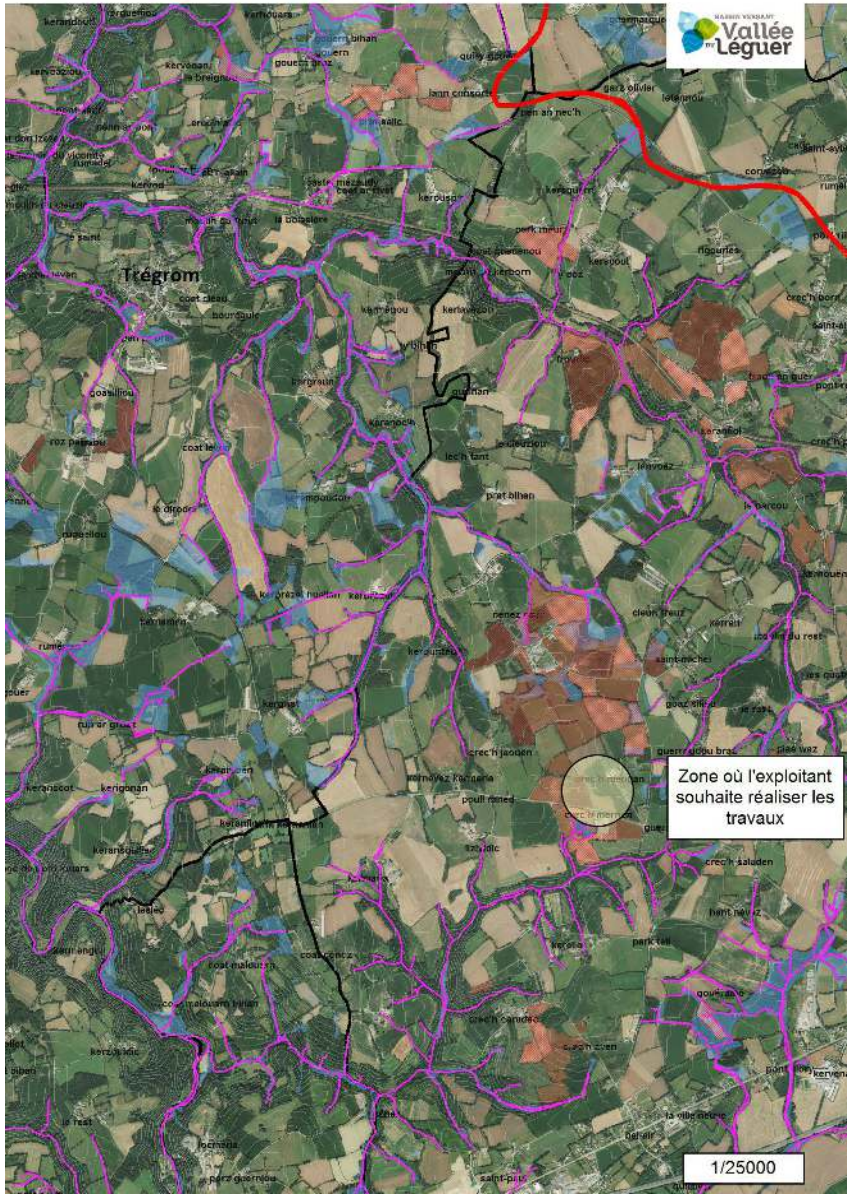

- Carte des travaux de reconstitution de bocage effectués ultérieurement par l’exploitant

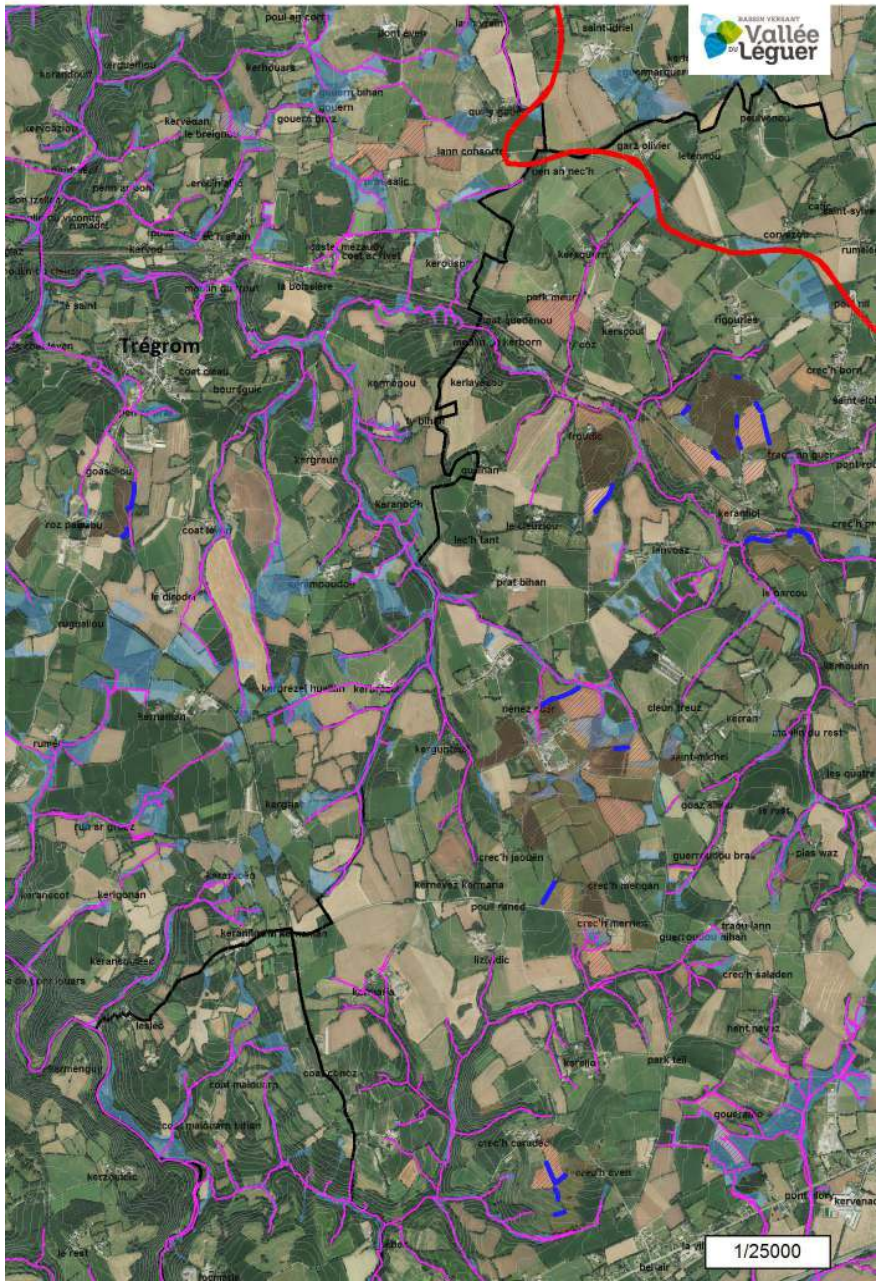

Traitement BCAE7
Exploitant 2
Commune de Plougonver

Situation de la commune sur Le Bassin Versant « Vallée du Léguer »

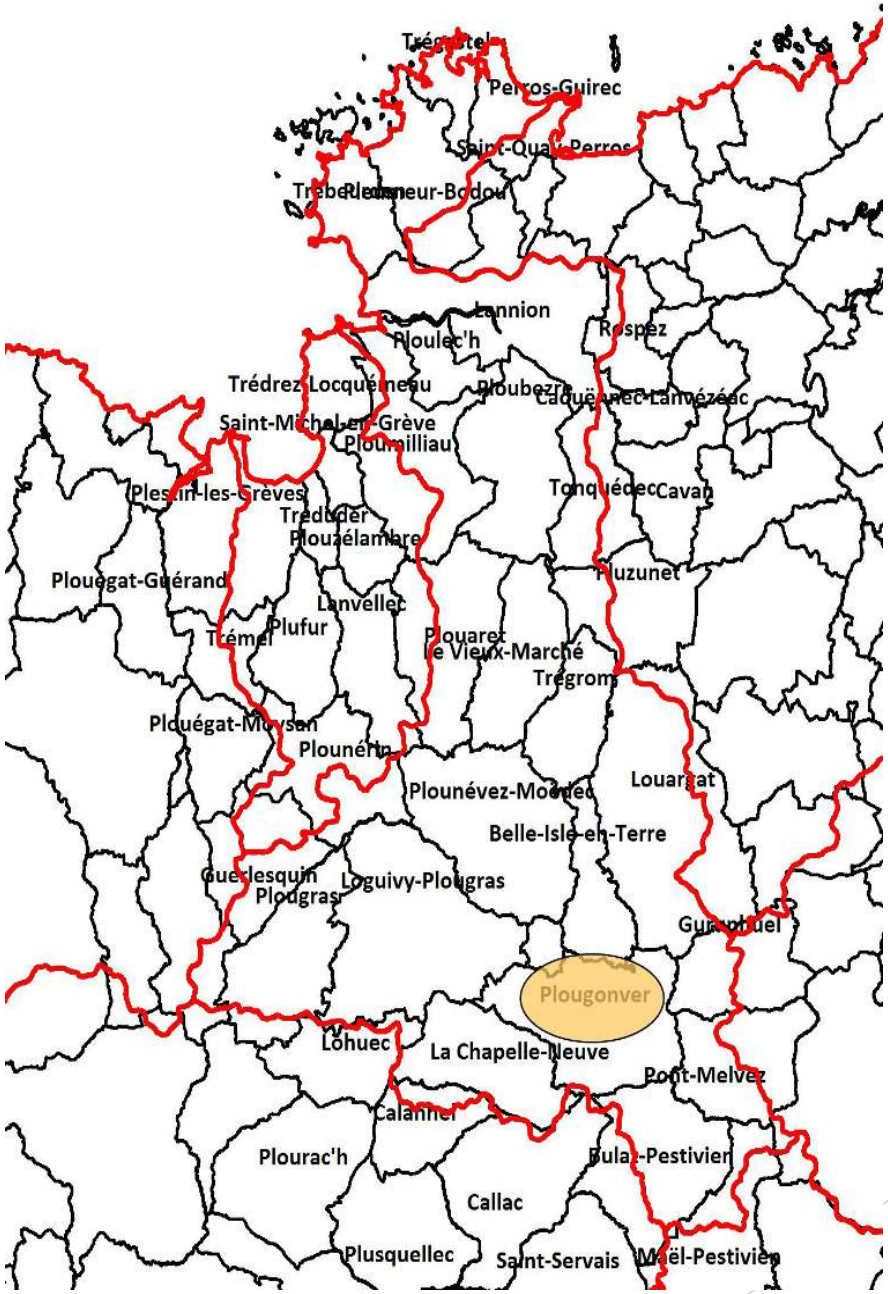

Travaux effectué dans le cadre de BREIZH BOCAGE sur la commune de PLOUGONVER

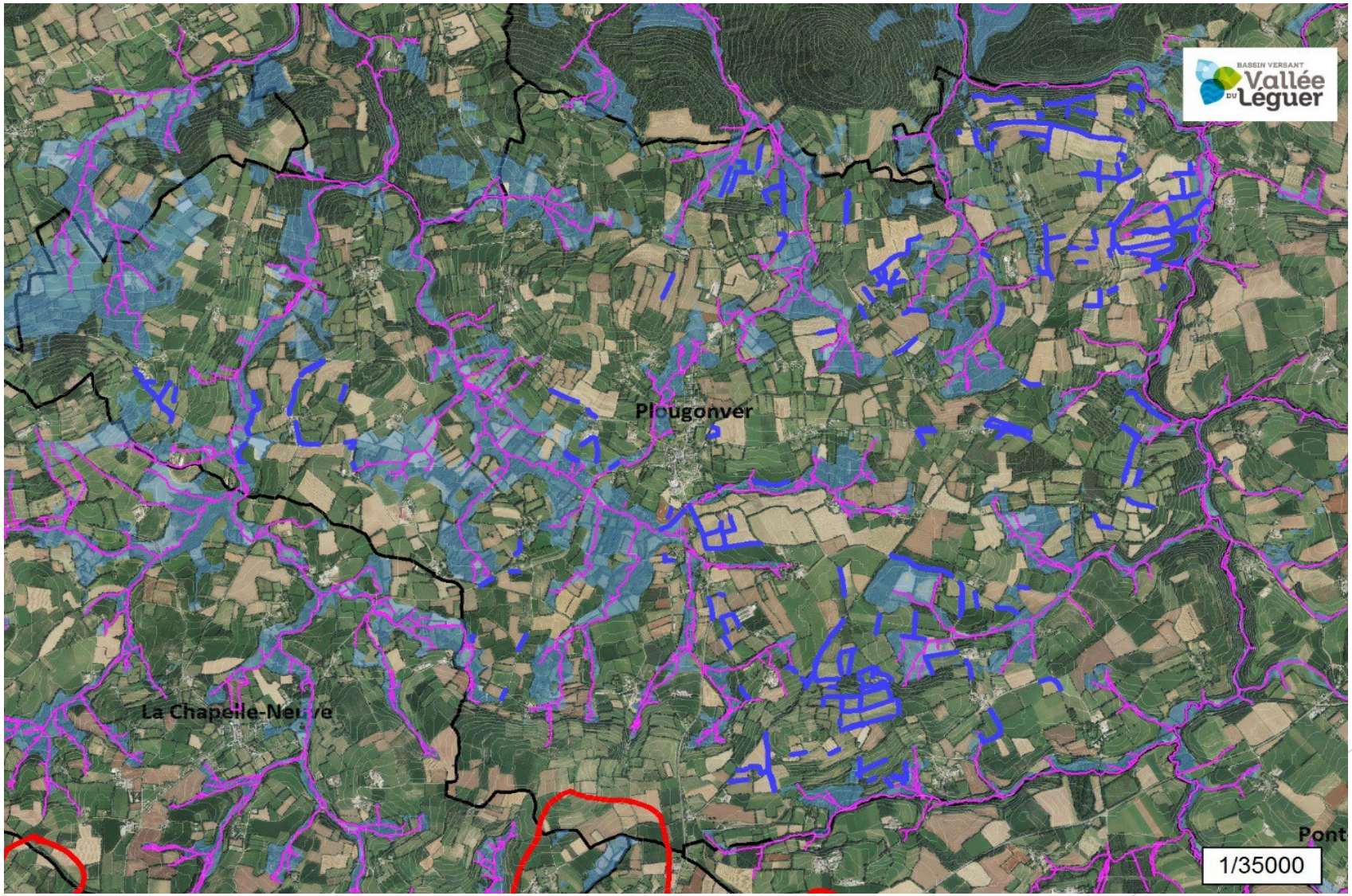

Arasement sans autorisation

Préparation de la visite de terrain:
- Carte du parcellaire , avec la topographie, l'hydrographie et les zones humides (vérifier zonage Natura 2000, monuments historiques, zones classées…..).